

GR 121 Talaia ibilbidea

1. etapa > Hondarribia - Pasaia
21,8 Km / 7 h 30 min




DSS2016 GRSAREA Gipuzkoako Natur Gune Babestu guztiak batzen dituzten 7 GRz osatua dago

Ireki diren bide berriek esker, bizimodu osasuntsua eta ingurunearekiko errespetua sustatuko dituen ondare kulturala aberasten da. Gipuzkoako Foru Aldundiak sustatu du egitasmo hau DSS2016 Europako Kultur Hiriburuarekin elkarlanean.

La RedGR DSS2016 consta de 7 GRs que aunan todos los Espacios Naturales Protegidos de Gipuzkoa.

Gracias a los nuevos tramos abiertos, se enriquece un legado cultural que promueve un modo de vida saludable y el respeto al medioambiente. Este proyecto ha sido promovido por la Diputación Foral de Gipuzkoa en colaboración con DSS2016 Capital Europea de la Cultura.

DSS2016.EU



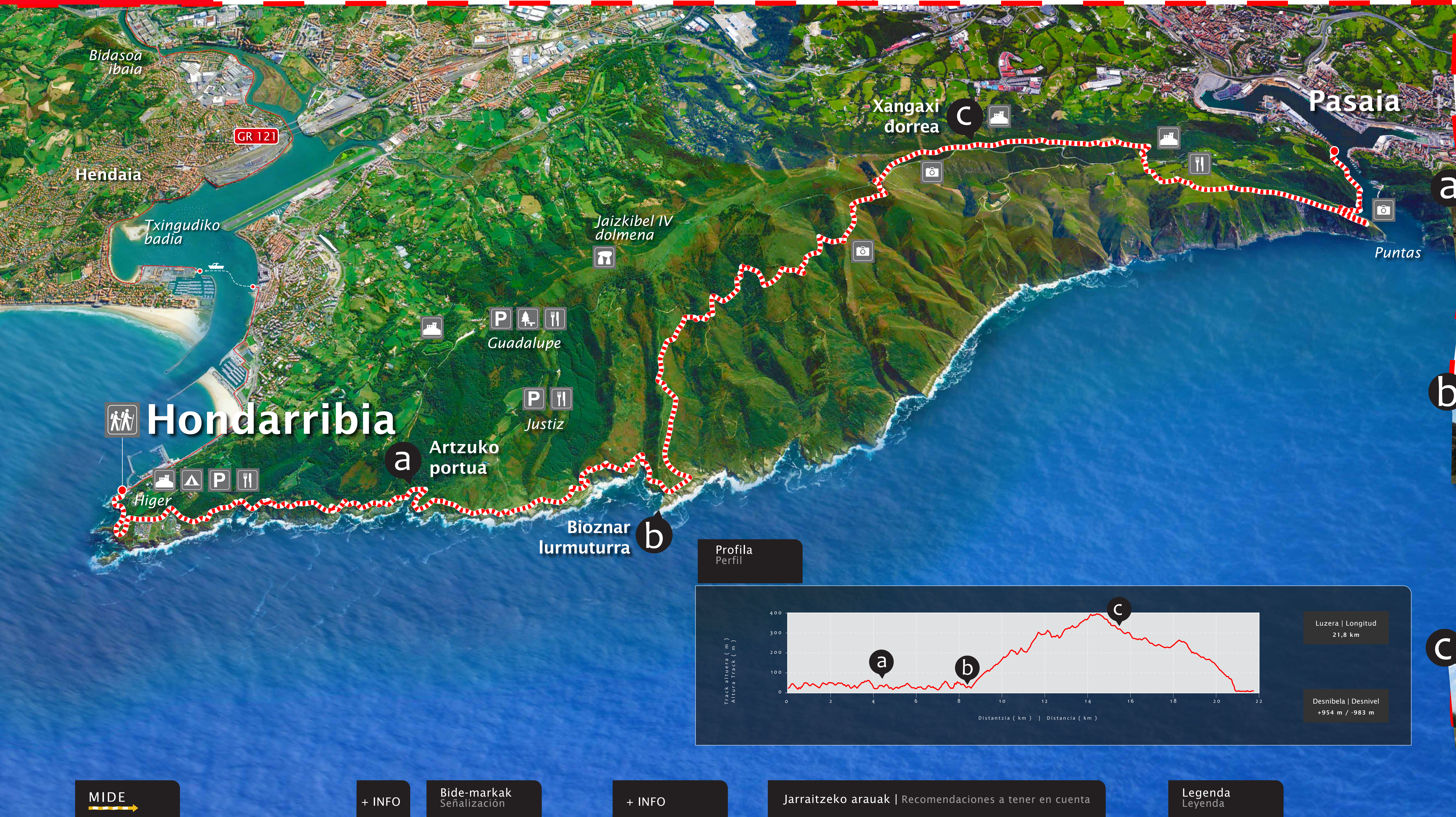
GR SAREA

GR 121

Hondarribitik Mutrikuko Saturrarán hondartzaraino doan mendi ibilbide Luze (GR) hau garai bateko baleazaleek, zelatatzeko, erabiltzen zituzten talaieetatik zehar doa eta, hortik zidorraren izena. Itsasoari begira egiten den bide honetan Jaizkibel-Ulía KBEa, Iñurritza Biotopo, Garate-Santa Barbara KBEa eta Euskal Kostaldeko Geoparkea gurutzatzen dira; baita ere, hainbat hondartza, kala, gotorleku, herri eta auzo. Horregatik, aukera paregabea eskaintzen du Gipuzkoako natura eta kultura ezagutzeko.

Este sendero de Gran Recorrido (GR) que discurre entre Hondarribia y la playa de Saturrarán en Mutriku atraviesa las antiguas atalayas de vigilancia de los balleneros, de ahí el nombre del recorrido. En este sendero que se realiza mirando al mar se cruzan el ZEC Jaizkibel-Ulía, el Bitoipo Iñurritza, el ZEC Garate-Santa Barbara y el Geoparque de la Costa Vasca; también, varias playas, calas, fuertes, pueblos y barrios. En definitiva, ofrece una inmejorable oportunidad de conocer la naturaleza y cultura de Gipuzkoa.


Interes puntuak | Puntos de interés



ARTZUKO PORTUA: Egungo atsedenuku lasaia bilakatu bitarte, Artzuko portuak eta haren inguruek historiako hainbat pasadizo esanguratsu ezagutu dituzte. Hala Ameriketarik ekarritako artoren hedapena nola mendiak eskaintzen zituen harrien ustiapenaren arrastoak ia-ia ikusgai dira oraindik. Hondarribiako alde zaharra, harrisia, Casadevante jauregia eta herriko beste zenbait eraikin, Jaizkibel mendiko harrobietako harriak erabiltzaile altxatu ziren.



BIOZNAR LURMUTURRA: Kokagunearen egokitasunak lagunduta, itsasoari begirik kendu gabe, zelatan, urdintasun zabalean barrena edozein seinala topatzeko prest. Bat-batean, balearen arnasteko beharrak eragindako sartu-irten nabarmenak eta bortizki kanporatutako ur-turrustak: haiek ziren talaia-irten jomuga eta baleen salatari. Ote eta beste sastraka batzuk erabiltzaile pizturiko suaren keak berriemate onenaren pareko eraginkortasuna zuen. Mezua berriz, zehatza: balea agertu da!

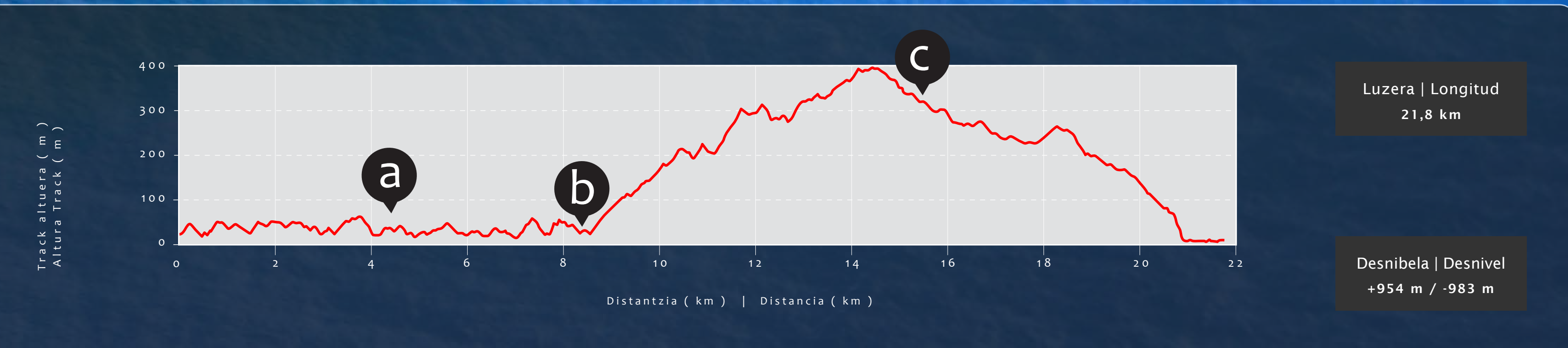


PUNTA BIOZNAR: Con la ayuda de una adecuada ubicación, sin quitar la vista del mar, vigilante, dispuesto a encontrar cualquier señal en el azul del mar. De pronto, se aprecian a lo lejos zambullidas y chorros de agua expulsados con violencia y generados por la necesidad de respirar de la ballena: eran el objetivo del vigía y los que delataban a las ballenas. El humo del fuego encendido con tojo y otras malezas era tan efectivo como el mejor de los mensajeros. El mensaje, a su vez, concreto: ¡ha aparecido una ballena!

XANGAXI DORREA: Jaizkibelgo gandorreen eta haren inguruan, XIX. mendean zehar piztutako gerrateek utzitako aztarnen azken arrastoak topatu daitezke. Hala, Xangaxi dorrea eta harekin batera eraikitako bere lau anaiak, Irungo Udalak Gobernuari egindako eskaeraren ondorio dira. Hauetako esker, Irun eta Donostiaren arteko korridorea zaindarien kontrolpean egoteaz gain, iparretik etor zitezkeen eraso karlistaren arrisku-maila asko murriztu zen.

TORRE DE XANGAXI: En la cima del monte Jaizkibel y sus alrededores se pueden encontrar los últimos vestigios de las guerras habidas durante el siglo XIX. Así, el torreón de Xangaxi y la otras cuatro torres construidas junto a ella, fueron levantadas por el Gobierno a petición del Ayuntamiento de Irun. Desde ellas, además de tener bajo el control de los vigías el corredor entre Irun y San Sebastián, podía descender considerablemente el nivel de peligro de los posibles ataques carlistas desde el norte.

Profila
Perfil



Luzera | Longitud
21,8 km

Desnibela | Desnivel
+954 m / -983 m

MIDE

Ingurunea Medio 2	Ibilbidea Itinerario 2	Desplazamendua Desplazamiento 2	Ahalegina Esfuerzo 4	MIDE ordutegia Horario MIDE 7 h 30 min
----------------------	---------------------------	------------------------------------	-------------------------	---

Arrisku faktore bat baino gehiago dago
Haz más de un factor de riesgo

Jarraiapena adierazten duten ibilbide edo seinaleketapena
Sendas o señalización que indica la continuidad

Mandabideak
Marcha por caminos de herradura

De 6 a 10 horas de marcha efectiva
De 6 a 10 horas de marcha efectiva

SOS DEIAK
((112))

+ info MIDE
www.mide.org

Bide-markak
Señalización

Ibilbidearen jarraipena Continuidad de sendero	Norabide aldaketa Cambio de dirección	Norabide okerra Dirección errónea
---	--	--------------------------------------

www.gipuzkoamendizmendel.eus

www.gipuzkoainez.eus

Jarraitzeko arauak | Recomendaciones a tener en cuenta

- Txakurrak beti lotuta eraman. Los perros deberán ir atados.
- Ez ezazu zaborrik lurperatu edo bota. No abandones ni entierres la basura.
- Ez egin surik eta ez bota piztutako zigarrorik. No hagas fuego ni abandones cigarrillos encendidos.
- Abeltzaintza estentsiboko eremu batean zaude. Bidean aurkitzen dituzun langak, txabolen atsek eta abar ez utzi zabalik. Te encuentras en una zona de uso ganadero extensivo. Cierra las barreras, puertas de caballos, etc. que te encuentres por el campo.

* Gipuzkoako Mendien Urriaren 20ko 7/2006 FORU ARAUA.

Legenda
Leyenda

Ibilbide hasiera Inicio de sendero	Gotorlekua Fortificación	Jateketa Restaurante
Atsedenukua Area recreativa	Aparkalekua Parking	Monolitoa Monolitos
Beatokia Mirador	Kampina Camping	

